

Sammenhængende område

Når du skal finde ud af, hvilke adresser som er tilskudsberettigede, skal du benytte dig af Styrelsen for Dataforsyning og Infrastrukturs (SDFI) bredbåndskort.

Her finder du [Bredbåndskortet](#)

På kortet er adresserne angivet med farvede prikker.



Gul prik betyder, at adressen er tilskudsberettiget. Der er indberettet en dækning på adressen højst 30 Mbit/s download og/eller højst 5 Mbit/s upload. Der kan søges om tilskud fra Bredbåndspuljen.



Orange prik betyder, at adressen kan søge tilskud fra Den særlige ordning for enkeltstående adresser. Adressen ligger mere end 800 m fra nærmeste tilskudsberettiget adresse og mere end 200 m fra nærmeste adresse med eksisterende dækning på 1 GB Mbit/s download. Adressen kan også indgå et projekt med gule adresser, som søger tilskud fra den almindelige pulje.



Hvid prik betyder, at adressen ikke er tilskudsberettiget. Der kan ikke søges tilskud fra Bredbåndspuljen.

Adressen er hvid enten fordi:

- der er indberettet en dækning på over 30 Mbit/s download og 5 Mbit/s upload, eller
- adressen ligger i en byzone, eller
- adressen er offentligt ejet, eller
- bygningen på adressen er hverken en bolig, virksomhed eller sommerhus. Det kan fx være et udhus eller en lade.

Ved 'projektområdet' forstås et lokalt afgrænset område, hvor alle de tilskudsberettigede adresser (dvs. gule og orange adresser) inden for området medregnes.

Når du skal afgrænse et projektområde, kan du benytte dig af Bredbåndskortet til at afgøre, hvor stort et område og dermed antal adresser, der skal indgå i jeres projektområde.

Adresserne i projektområdet skal være geografisk sammenhængende. Alle tilskudsberettigede adresser inden for projektområdet skal indgå i projektet enten som 'tilskudssøgende' eller som 'ikke tilskudssøgende'.

Det samlede antal tilskudsberettigede adresser inden for et projektområde kalder vi 'mulige adresser'. De adresser inden for et projektområde, som vil søge om tilskud fra Bredbåndspuljen kalder vi 'tilskudssøgende adresser'. Det har betydning for projektets pointscore, hvor mange af de 'mulige adresser', som søger tilskud. Jo flere tilskudssøgende adresser ud af det samlede antal mulige adresser i projektområdet, jo bedre pointscore opnår jeres projekt.

Inden du kan indsende ansøgningen til SDFI, skal du på Bredbåndskortet markere alle adresser, der indgår i projektområdet, samt angive om adressen søger tilskud eller ikke.

Billedeksempler på afgrænsning af projektområde



Lille prik betyder, at adressen ikke indgår i projektområdet.

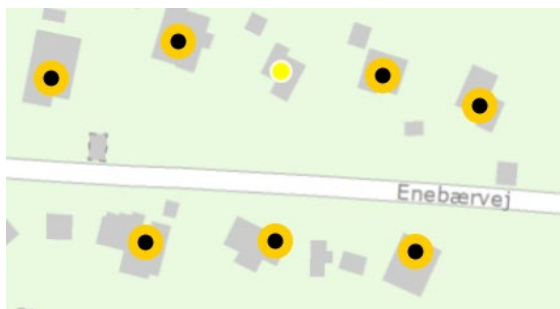


Stor prik med lille sort prik inden i betyder, at adressen indgår i projektområdet og søger tilskud

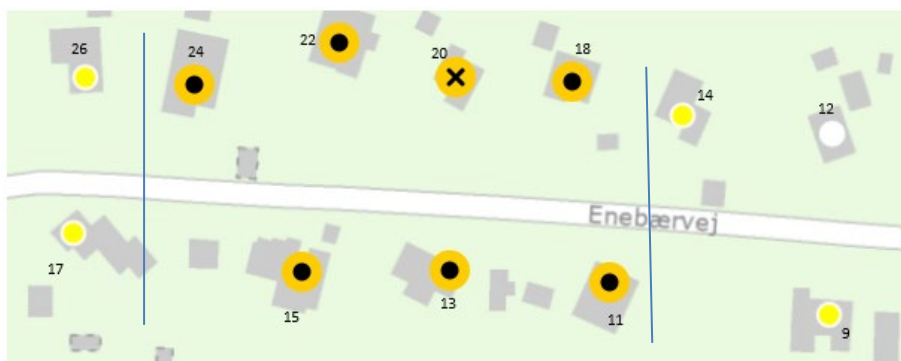


Stor prik med kryds betyder, at adressen indgår i projektområdet, men ikke søger tilskud.

Du må ikke springe en eller flere adresser over langs en vej, hvis der både før og efter er adresser, der indgår i projektet. Hvis adressen ikke ønsker at søge tilskud, skal adressen markeres som en del af projektområdet, men ikke som tilskudssøgende



Du må gerne begynde projektet midt på en vej og afslutte det, inden vejen ender.

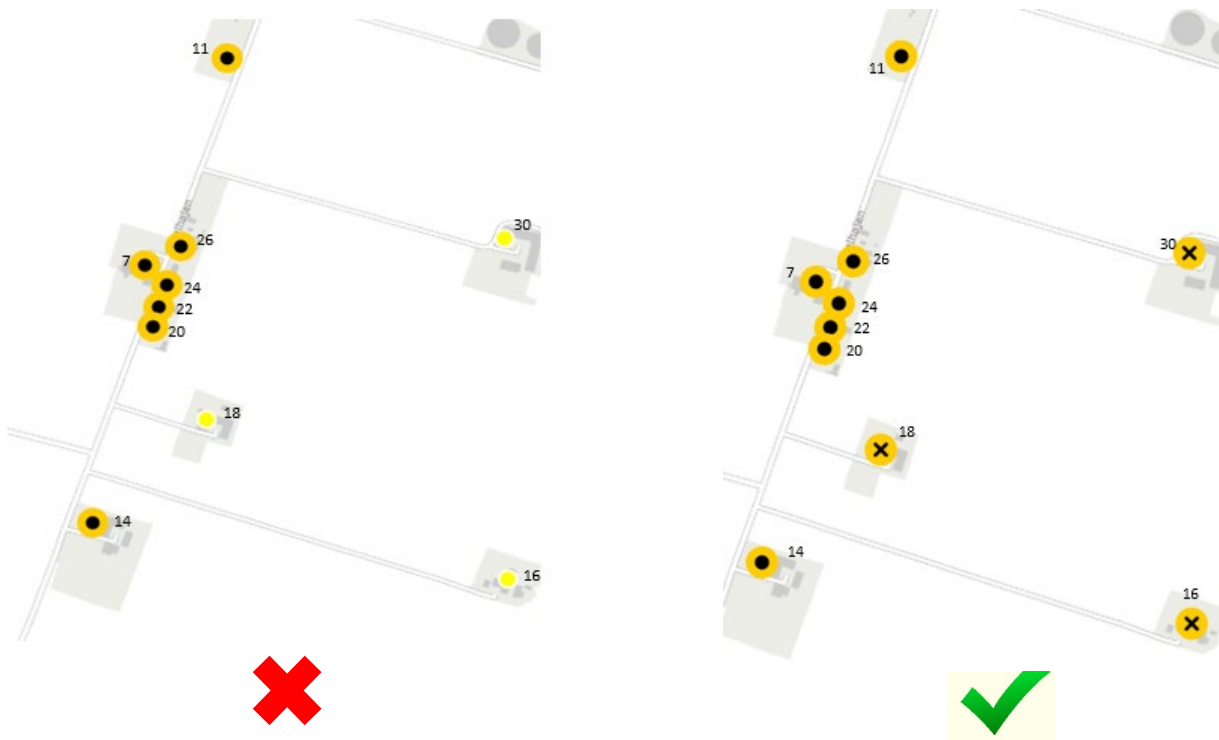


Projektområdet (inden for de to blå streger) består her af 7 adresser, hvor 6 søger om tilskud. Projektet begynder ved nr. 11 og 18 og slutter ved nr. 15 og 24. Bemærk at nr. 9, 14, 17 og 26 ikke indgår i projektet. Det er den geografiske placering, der er afgørende, ikke numrenes orden. Nr. 12 er ikke tilskudsberettiget.

Stikveje:

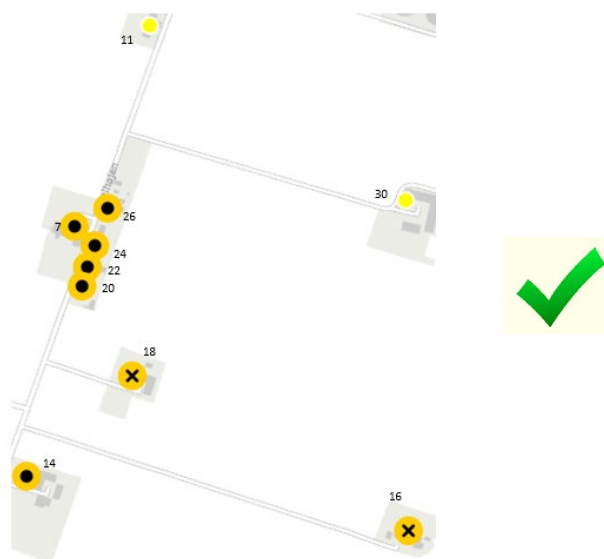
Ved stikvej forstås en vej med samme navn som den primære vej.

Adresser på stikveje skal medregnes i projektet, hvis der medregnes adresser på begge sider af stikvejen.



Alle gule adresser her ligger på Gyvelhøjen. Nr. 16, 18 og 30 skal indgå i projektområdet, fordi både nr. 11 og 26 indgår, samt 20 og 14 indgår. Adresserne skal markeres, selvom de ikke søger tilskud.

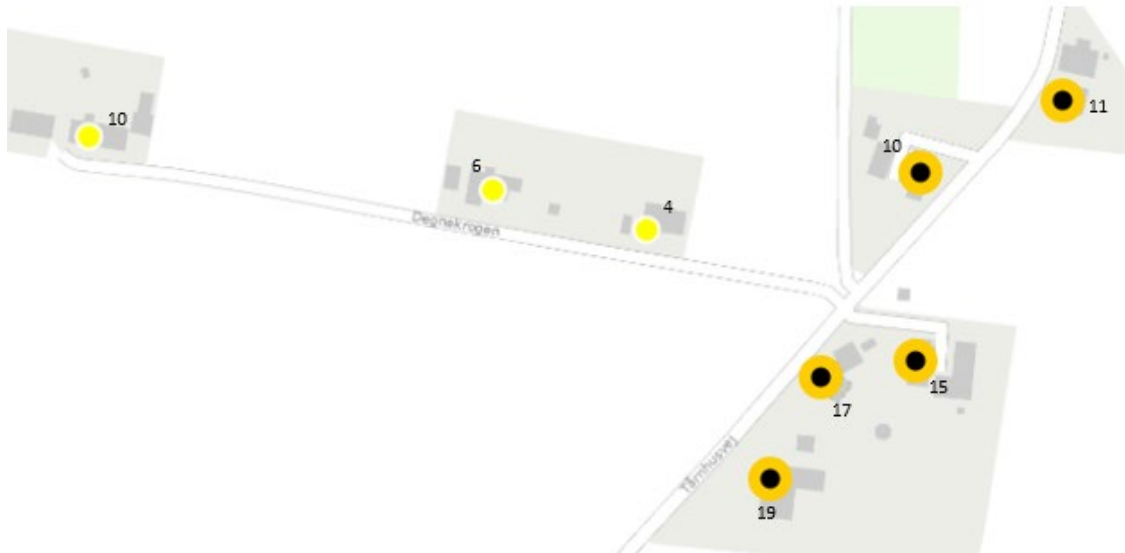
Hvis projektområdet stopper før stikvejen med nr. 30, behøver nr. 30 ikke tælles med. Her er Gyvelhøjen 11 udgået af projektet. Nummer 30 behøver da heller ikke indgå.



Hvis der er flere adresser på en stikvej, skal de alle medregnes til projektet.

Sidevej med selvstændigt navn

En sidevej med selvstændigt navn, som støder op til den primære vej, behøver ikke medregnes i et sammenhængende område.



Adresserne på Degnekrogen behøver ikke indgå i det sammenhængende område, selvom der er adresser med på begge sider af vejen, henholdsvis Tårnhusvej 10 og 15. Degnekrogen betragtes, som en selvstændig vej.

Hvis sidevejen imidlertid forbinder to andre veje i projektet, som ikke kan nås uden at "køre" igennem den selvstændige vej, skal adresserne medregnes til projektet.



Her forbindes Neergårdsmindevej med Mastrupvej via Godthaabvej. Så selv om der ikke søges tilskud til adresserne på Godthaabvej, skal de medregnes som mulige adresser i projektet.

Etageejendomme

Hvis en ejendom består af flere selvstændige boliger med samme gadenummer, vil nedenstående boks komme frem, når adressen markeres. Hver lejlighed tæller som en selvstændig adresse, og der skal derfor markeres ud for hver adresse. Alle adresserne skal indgå som mulige adresser i projektet.

I dette eksempel vil Nørregade 35 st. og 1.tv søge om tilskud, mens 1.th kun indgår som mulig adresse i projektet, men ikke søger tilskud.

Adresse	Der søges om tilskud på adressen	Der søges ikke om tilskud på adressen, men adressen er en del af det samlede ansøgningsområde	Indgår ikke i ansøgningsområde
Nørregade 35, st., 7100 Vejle	<input type="radio"/>	<input checked="" type="radio"/>	<input checked="" type="radio"/>
Nørregade 35, 1. th, 7100 Vejle	<input checked="" type="radio"/>	<input type="radio"/>	<input checked="" type="radio"/>
Nørregade 35, 1. tv, 7100 Vejle	<input type="radio"/>	<input checked="" type="radio"/>	<input checked="" type="radio"/>



Adresse	Der søges om tilskud på adressen	Der søges ikke om tilskud på adressen, men adressen er en del af det samlede ansøgningsområde	Indgår ikke i ansøgningsområde
Nørregade 35, st., 7100 Vejle	<input type="radio"/>	<input checked="" type="radio"/>	<input checked="" type="radio"/>
Nørregade 35, 1. th, 7100 Vejle	<input checked="" type="radio"/>	<input type="radio"/>	<input checked="" type="radio"/>
Nørregade 35, 1. tv, 7100 Vejle	<input type="radio"/>	<input checked="" type="radio"/>	<input checked="" type="radio"/>



Hvide prikker

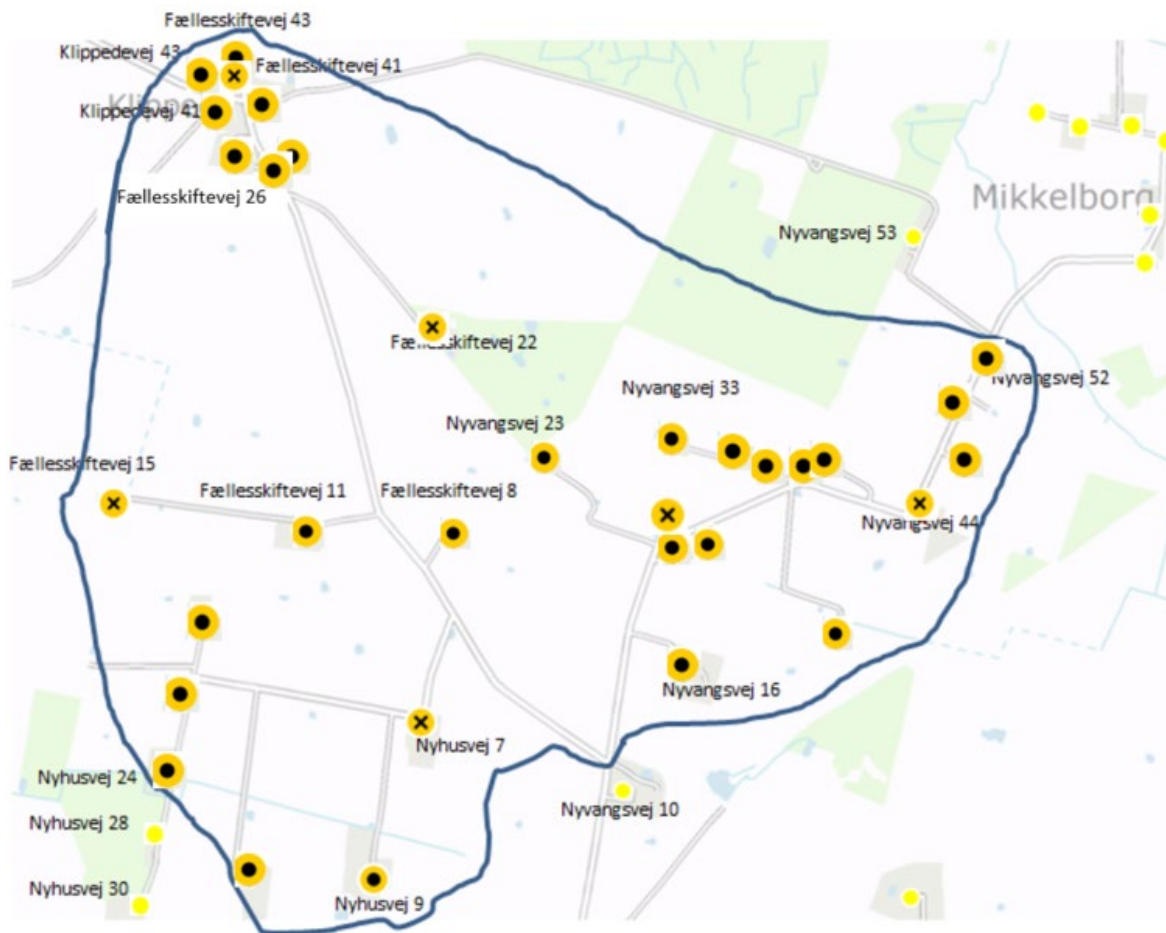
En hvid adresse er ikke støtteberettiget og skal derfor ikke markeres, når et projektområde udvælges. Hvide adresser tæller ikke med som mulige adresser. Det er uden betydning for projektet, hvor mange hvide adresser, der ligger inden for projektområdet.



I dette eksempel vil der kunne dannes et projektområde med 6 adresser (gule prikker). De to hvide adresser nr. 11 og 15 medregnes ikke til projektområdet, selvom de ligger mellem de andre adresser.

Eksempel på afgrænset projekt

Sådan kunne et projekt for eksempel se ud. Projektet omfatter 33 mulige adresser, hvoraf der søges tilskud til 27 adresser.



Projektet er afgrænset af Klippedevej 43, Fællesskiftevej 43, Nyvangsvej 52, Nyvangsvej 16 og Nyhusvej 24.

Nyhusvej 28 og 30 behøver ikke indgå i projektet, fordi de ligger sidst på vejen. Der er ikke taget adresser med efter disse. Nyhusvej 7 skal medregnes i projektet, selvom der ikke søges tilskud, fordi adressen passerer for at nå frem til de øvrige adresser på Nyhusvej.

Fællesskiftevej 15 skal medregnes i projektet, fordi alle adresser på en stikvej skal medregnes, når der indgår adresser før og efter stikvejen. I dette tilfælde Fællesskiftevej 8 og 26.

Nyvangsvej 10 behøver ikke indgå i projektet, da det er muligt at komme fra Fællesskiftevej og Nyhusvej til Nyvangsvej 16 uden at passere Nyvangsvej 10. Nyvangsvej 44 skal medregnes, da der tages adresser med både før og efter på vejen. Nyvangsvej 53 behøver ikke medregnes, da stikvejen ligger efter Nyvangsvej 52.